



Destination INDE



Cordée du Sud

Notre objectif se situe dans le massif de l'Imachal Pradesh
500km au nord de Delhi dans le massif du Kinnaur.
Ouvert à l'alpinisme en 1993, il laisse entrevoir de belles
possibilités de découverte et d'ascensions



Petit historique: ce sommet, perché au fond de la vallée du *Tirung Gad*, surplombe le village de *Charang*, non loin du camp de base.

A notre connaissance, il n'aurait été gravi qu'une seule fois (par l'arête Ouest) par une équipe indo-britannique avec C. Bonington en 1994.

**Nous envisageons deux possibilités et
Dans les deux cas la descente se fera
par l'arête ouest**

**Notre choix d'itinéraire se fera avant tout en fonction
des conditions et des dangers objectifs rencontrés sur place.**

Kangrik Rang 6553m

**La face nord haute de 1600m
et sa ligne de faiblesse
déjà très impressionnante.**

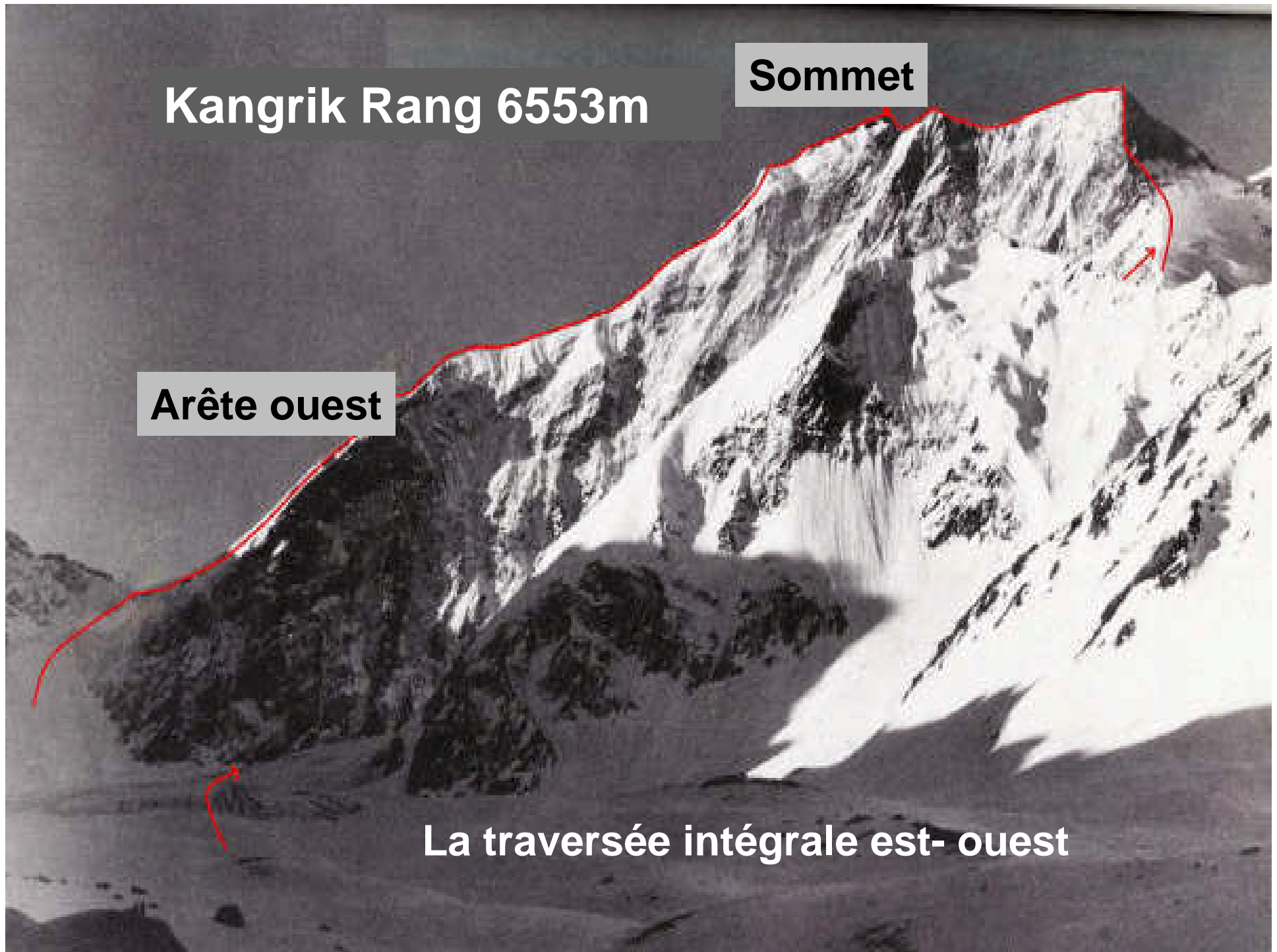


Kangrik Rang 6553m

Sommet

Arête ouest

La traversée intégrale est- ouest





Notre aventure :

- Humaine car nous partons aussi pour rencontrer et partager nos expériences avec les hindous.

- Technique car elle demandera de notre part le maximum de nos capacités d'alpinistes.

- Engagée car éloignée de tout secours et ravitaillements. Nous devons donc maîtriser idéalement nos actions sur le terrain.

Ces trois points caractérisent l'éthique de la **Cordée du Sud**.

Contacts :

Odilon Ferran

06 86 67 38 73

fodilon@voila.fr

